

kaupunki – maaseutu

# Kuopion väestörakenne 2025

*Kuopion väestö sijoittuu  
yhä vahvemmin  
kaupunkialueille ja  
taajamiin*

Tilastotiedote 9/2026, 10.6.2026,  
Kuopion kaupunki, strategia ja viestintä



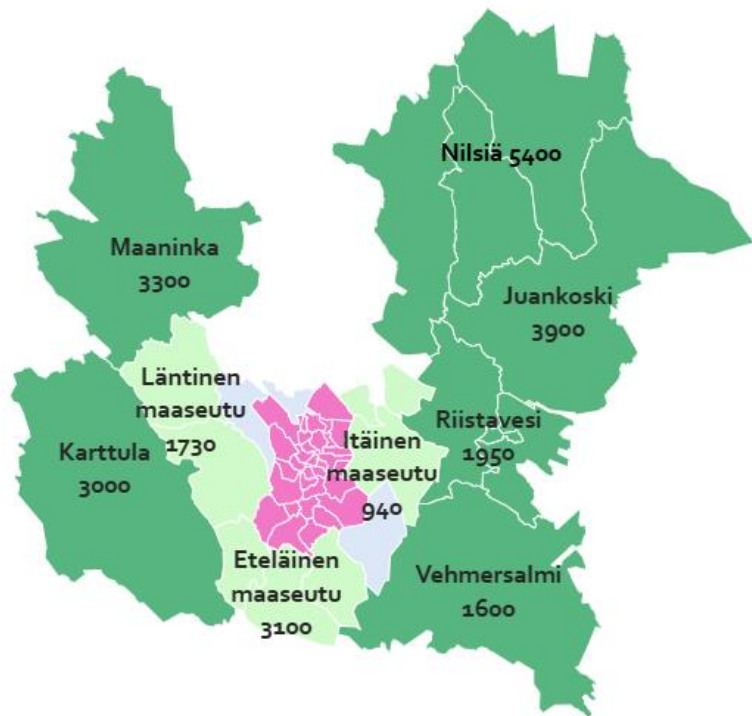
# Kaupunki-maaseutu 2025 -luokitus

Tilastokeskus julkaisi vuoden 2025 tiedot 29.5.2026



Tilastokeskus: Luokituksen on laatinut **Suomen ympäristökeskus yhdessä Oulun Yliopiston Maantieteen laitoksen kanssa**. Tarkastelun pohjana on paikkatietoaineisto, jossa maa on jaettu 250 x 250 metrin ruudukkoon ja jokainen ruutu on luokiteltu johonkin seitsemästä kaupunki- ja maaseutualueluokasta.

# Kuopion väestörakenne, kaupunki-maaseutu 2025

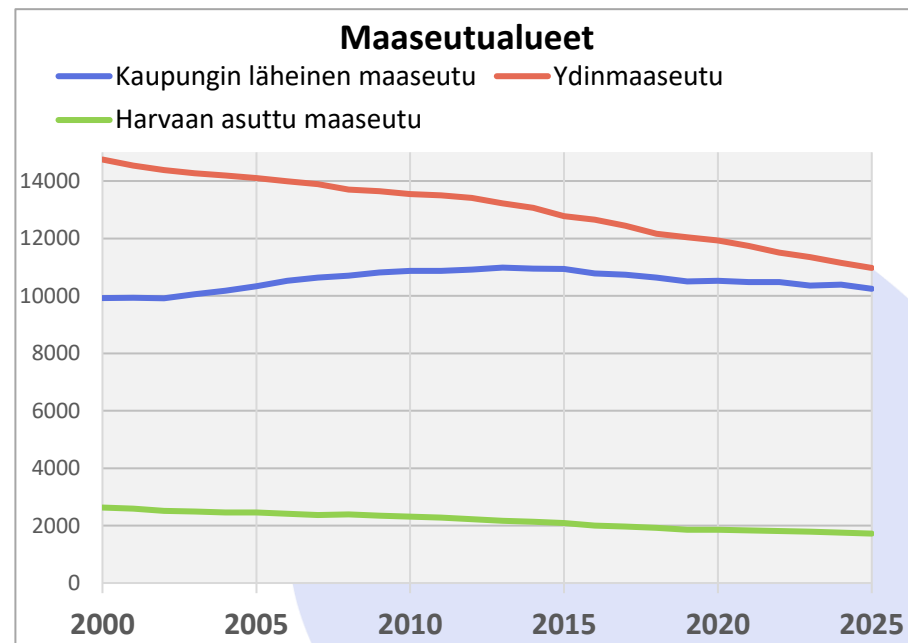
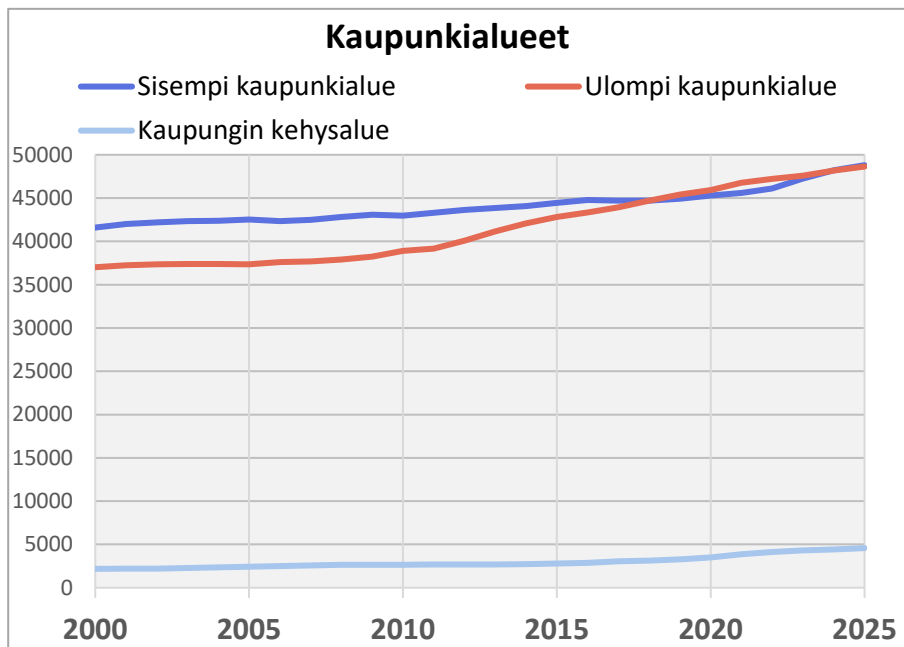


Vuoden 2025 lopussa Kuopion väestöstä asui kaupunkialueella 81 % ja maaseutualueilla 18 %. Kuopion väestönkasvu keskittyy kaupunkialueille, kun taas maaseudun ydin- ja reuna-alueilla väestön väheneminen jatkuu voimakkaana. Tämä kehitys on jatkunut koko 2000-luvun.

## Kuopion väestökehitys 2000 – 2025

Alue	2000		2025		Muutos	Muutos-%
<b>Väkiluku yhteensä</b>	<b>108 890</b>	<b>100 %</b>	<b>126 572</b>	<b>100 %</b>	<b>17 682</b>	<b>16 %</b>
<b>KAUPUNKIALUEET</b>	<b>80 790</b>	<b>74 %</b>	<b>102 018</b>	<b>81 %</b>	<b>21 228</b>	<b>26 %</b>
Sisempi kaupunkialue	41 596	38 %	48 801	39 %	7 205	17 %
Ulompi kaupunkialue	37 015	34 %	48 643	38 %	11 628	31 %
Kaupungin kehysalue	2 179	2 %	4 574	4 %	2 395	110 %
<b>MAASEUTUALUEET</b>	<b>27 303</b>	<b>25 %</b>	<b>22 946</b>	<b>18 %</b>	<b>-4 357</b>	<b>-16 %</b>
Kaupungin läheinen maaseutu	9926	9 %	10 252	8 %	326	3 %
Ydinmaaseutu	14 749	14 %	10 973	9 %	-3776	-26 %
Harvaan asuttu maaseutu	2 628	2 %	1 721	1 %	-907	-35 %
<b>Tuntematon</b>	<b>797</b>	<b>1 %</b>	<b>1 608</b>	<b>1 %</b>	<b>811</b>	<b>102 %</b>

# Väestökehitys kaupunki-maaseutu -luokituksen mukaan



Kuopion väkiluku kasvoi 2000-luvulla 16 % (17 700 hlöä). Kasvu painottui kaupunkialueille, samalla kun maaseutualueet menettivät väestöä.

Viime vuosina tämä kehitys on ollut entistä voimakkaampaa.



# Kaupunki-maaseutu - luokitus

Luokituksen on laatinut Suomen ympäristökeskus yhdessä Oulun Yliopiston Maantieteen laitoksen kanssa.

Linkki [Suomen ympäristökeskuksen kaupunki-maaseutuluokituskäsikirjaan](#)

**Kaupunkiseutujen keskustaajamat** ovat yli 15 000 asukkaan taajamia. Näihin rajataan ydinkaupunkialue, joka jakautuu ulompaan ja sisempään kaupunkialueeseen. Ydinkaupunkialueen ympärille rajataan kaupungin kehysalue.

- 1. Sisempi kaupunkialue:** Kaupunkien tiivis yhtenäinen tehokkaasti rakennettu alue.
- 2. Ulompi kaupunkialue:** Sisemmän kaupunkialueen reunasta yhtenäisesti jatkuvan taajamarakenteen reunalle ulottuva kaupunkimaisen tehokkuuden alue.
- 3. Kaupungin kehysalue:** Kaupunkiin välittömästi kytkeytyvä osa kaupungin ja maaseudun välivyöhykkeestä.

**Maaseutualueet** rajataan kaupunkien kehysalueiden ulkopuolelle. Kaupungin ja maaseudun raja ei kuitenkaan ole yksiselitteinen, joten luokitus huomioi joustavasti näiden välivyöhykkeen, jota voidaan tarkastella omana kokonaisuutena esimerkiksi yhdistämällä kaupunkienkehysalue ja kaupunkien läheinen maaseutu.

- 4. Maaseudun paikalliskeskukset:** Suurempien kaupunkialueiden ulkopuolella sijaitsevat taajamakeskukset, pikkukaupungit ja isot kirkonkylät.
- 5. Kaupungin läheinen maaseutu:** Maaseutumainen alue, joka on toiminnallisesti ja fyysisesti lähellä kaupunkialueita.
- 6. Ydinmaaseutu:** Intensiivistä maankäyttöä ja/tai paikallistasolla elinkeinorakenteeltaan monipuolista suhteellisen tiiviisti asuttua maaseutua.
- 7. Harvaan asuttu maaseutu:** Harvaan asuttua aluetta, jossa toiminnoiltaan monipuolisia keskittymiä ei ole tai ne ovat pieniä ja sijaitsevat etäällä toisistaan. Alueen maa-alueesta suurin osa on metsää.

# Taajamat – haja-asutusalueet 2024 -luokitus

Tilastokeskus julkaisi vuoden 2024 tiedot 31.10.2025



Lähde: Tilastokeskus 11/2025

Suomen ympäristökeskuksen tuottama taajamarajaus on Suomen virallinen taajamarajaus, jota Tilastokeskus käyttää tilastoinnissaan. Taajama on asutus- ja rakennustihentymä. Taajamaksi määrittelyyn edellytyksenä on riittävän tiheä rakennuskanta, rakennusten kerrosalamäärä ja vähintään 200 asukasta. Suomen ympäristökeskus määrittelee ja rajaa taajamat paikkatietomenetelmillä vuosittain mm. Tilastokeskuksen paikkatietopohjaisia 250 m x 250 m -ruutuaineistoja hyödyntäen.

kk.=kirkonkylä, kt= keskustaajama, tuntematon= ei koordinaatteja

# Valtaosa kuopiolaisista asuu taajamissa

Vuoden 2024 lopussa taajama-alueilla asui noin 88 % Kuopion väestöstä, eli noin 109 000 henkeä. Heistä noin 98 500 (78,4%) henkeä asui keskustaajamassa, ja loput noin 10 400 henkeä neljässatoista pienemmässä taajamassa. Haja-asutusalueella, asui noin 15 000 henkeä eli noin 12 % väestöstä.

## Muutos 2017/2024:

- keskustaajaman väestö kasvoi 10,4 % (9243 henkeä)
- muiden taajama-alueiden väestö väheni 6,0 % (-663 henkeä)
- haja-asutusalueiden väestö väheni 7,9 % (-1298 henkeä)



## Kuopion väestö taajamaluokituksen mukaan 2017, 2023 ja 2024

NIMI	VÄESTÖ 2017	VÄESTÖ 2023	VÄESTÖ 2024	Muutos 2023/2024	Muutos 2017/24	Muutos 2017/2024	MÄÄRITELMÄ
Keskustaajama*	89 248	96 796	98 491	1 695	9 243	10,4 %	Keskustaajama
Nilsia kt.	3 026	2 812	2 780	-32	-246	-8,1 %	Keskuslähiö
Juankoski kirkons.	1 998	1 769	1 744	-25	-254	-12,7 %	Keskuslähiö
Maaninka kk.	908	852	851	-1	-57	-6,3 %	Maaseututaajama
Melalahti	825	756	762	6	-63	-7,6 %	Maaseututaajama
Karttula	822	791	778	-13	-44	-5,4 %	Maaseututaajama
Kurkimäki	653	727	732	5	79	12,1 %	Palvelulähiö
Pellesmäki-Vehmasmäki	554	515	511	-4	-43	-7,8 %	Kylä
Vehmersalmi kk.	562	497	500	3	-62	-11,0 %	Kylä
Pihkainmäki	421	401	413	12	-8	-1,9 %	Kylä
Käärmelahti	386	484	483	-1	97	25,1 %	Kylä
Muuruvesi	347	293	277	-16	-70	-20,2 %	Kylä
Syvänniemi	227	273	259	-14	32	14,1 %	Kylä
Kinnulanlahti	211	205	212	7	1	0,5 %	Kylä
Toivala- Vuorela	153	129	128	-1	-25	-16,3 %	
<b>Taajama-alueet yht.</b>	<b>100 341</b>	<b>107 300</b>	<b>108 921</b>	<b>1 621</b>	<b>8 580</b>	<b>8,6 %</b>	
<b>Haja-asutusalueet</b>	<b>16 473</b>	<b>15 337</b>	<b>15 175</b>	<b>-162</b>	<b>-1 298</b>	<b>-7,9 %</b>	
<b>Tuntematon</b>	<b>1 395</b>	<b>1 384</b>	<b>1 570</b>	<b>186</b>	<b>175</b>	<b>12,5 %</b>	
<b>Koko väestö</b>	<b>118 209</b>	<b>124 021</b>	<b>125 666</b>	<b>1 645</b>	<b>7 457</b>	<b>6,3 %</b>	

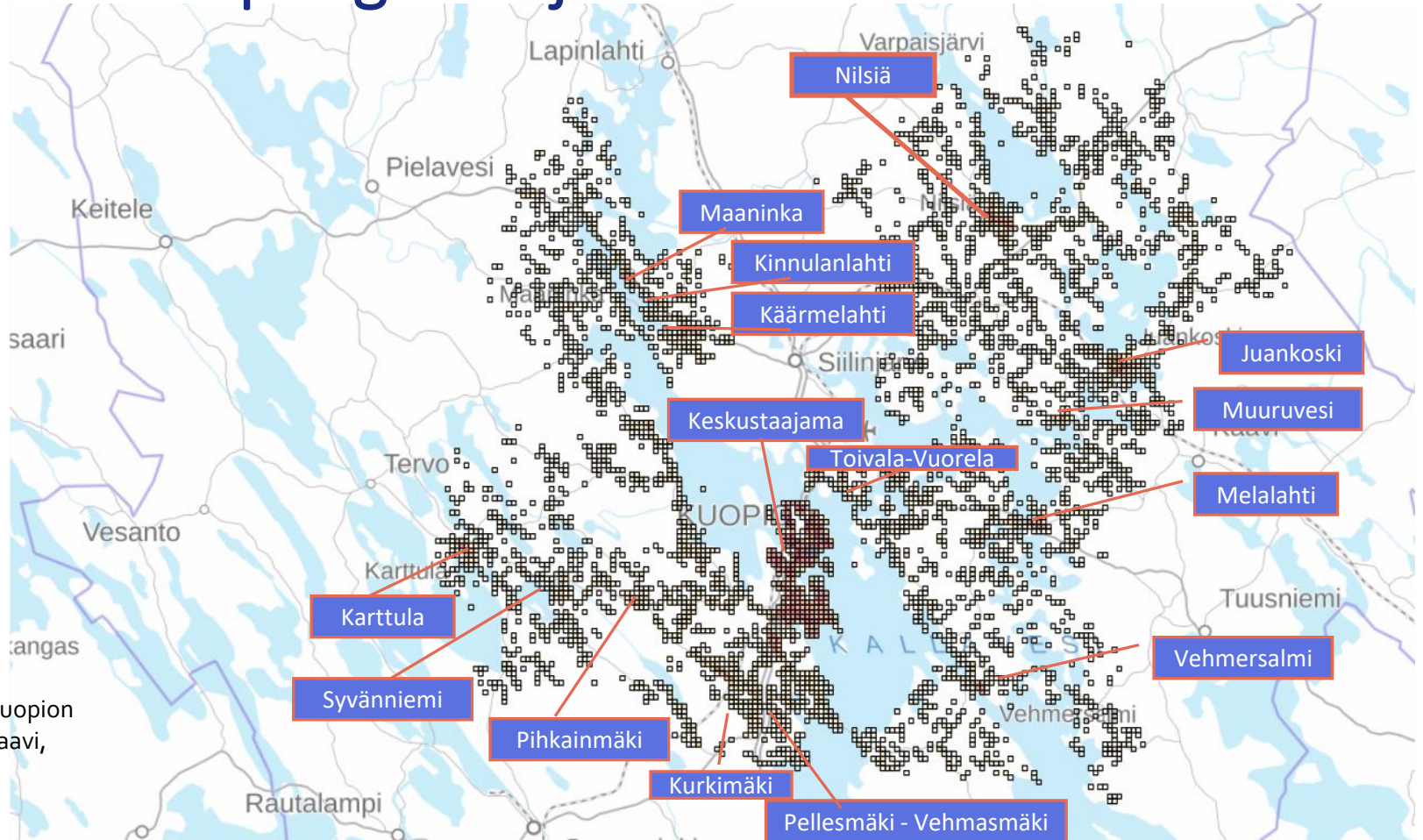
Lähde: Tilastokeskus 31.10.2025

Suomen ympäristökeskuksen tuottama taajamarajaus on Suomen virallinen taajamarajaus, jota Tilastokeskus käyttää tilastoinnissaan.

Taajama on asutus- ja rakennustihentymä. Taajamaksi määrittelyn edellytyksenä on riittävän tiheä rakennuskanta, rakennusten kerrosal määrä ja vähintään 200 asukasta. Suomen ympäristökeskus määrittellee ja rajaa taajamat paikkatietomenetelmillä vuosittain mm. Tilastokeskuksen paikkatietopohjaisia 250 m x 250 m -ruutuaineistoja hyödyntäen. kk.=kirkonkylä, kt= keskustaajama, tuntematon= ei koordinaatteja

3.11.2025

# Kuopion kaupungin taajamat 2025



Kartan lähde: Kuopion karttapalvelu Taavi, väestöjakauma ruuduittain.