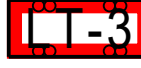






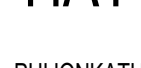


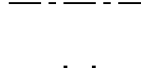




ASEMAKAAVAMERKINNÄT JA -MÄÄRÄYKSET

-  0340000 Lähivirkistysalue.
-  0460003 Maantien alue.
-  0680000 Suojaviheralue.
-  0820000 3 m kaava-alueen rajan ulkopuolella oleva viiva.
-  0830000 Kaupungin- tai kunnanosan raja.
-  0840000 Korttelin, korttelinosan ja alueen raja.
-  0850001 Eri kaavamääräysten alaisten alueenosien välinen raja.
-  0860001 Ohjeellinen eri kaavamääräysten alaisten alueenosien välinen raja.
-  0910000 Kaupungin- tai kunnanosan numero.
-  0920000 Kaupungin- tai kunnanosan nimi.
-  0950000 Kadun, tien, katuaukion, torin, puiston tai muun yleisen alueen nimi.
-  1360000 Katu.
-  1500010 Yleiselle jalankululle ja polkupyöräilylle varattu alueen osa, jolla huoltoajo on sallittu.
-  1540007 Voimansiirtojohtoja varten varattava alue.
-  1550000 Eritasoristeys.
-  1560002 Alueen alittava liikenneväyät.
-  1570002 Alueen ylittävä liikenneväyät.
- 1590007 Katualueen rajan osa, jonka kohdalta ei saa järjestää ajoneuvoliittymää.

12
HAT

PUJONKATU

PUIJONLAAKSONTIE / KELLOLAHDENTIE, LUONNOS

Asiakirja on allekirjoitettu koneellisesti Kuopion kaupungin asianhallintajärjestelmässä. Allekirjoituksen oikeellisuuden voi todentaa kirjaamosta.		
Asemakaavan voimaantulo		
Hyväksytty kaupungin	hallintojohtaja	
Kuopion kaupunki Kaupunkisuunnittelu ASEMAKAAVOITUS	Annika Korhonen Asemakaavapäällikkö	2.7.2026 Suunn. RR Piirt. MS
Pohjakaartta täyttää alueidenkäytöksen 54 a §:n asettamat vaatimukset.	Tuula Helminen Kliinteiostonöbri	Mk 1:2000 Asianro 2745/2026 NO 923
Tasokoordinaatisto ETRS-GK27 Korkeusjärjestelmä N2000		