





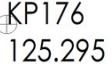
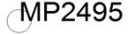


Maastokohteet

	niitty, nurmikko, pelto, kaislikko
	niityn ja nurmikon reuna, pellon reuna
	puutarha, taimikko, pensaikko
	taimikon ja pensaikon reuna
	havupuurivi, lehtipuurivi
	istutettu aita
	havupuu, huomattava- ja rauhoitettu havupuu
	lehtipuu, huomattava- ja rauhoitettu lehtipuu
	lehti-, seka-, kuusi ja mäntymetsä
	hakattu metsä
	kuvioraja, kuvioraja rakenteen alla
	soistuma, suo, vaikeakulkuinen suo
	suon ja soistuman reuna
	hietikko, kivikko, louhikko, avokallio
	kivi, iso kivi, ison kiven reuna
	hietikon reuna, louhikon ja avokallion reuna
	luiskan yläreuna, luiskan alareuna
	luiskan ylä- ja alareuna rakenteen alla
	jyrkänteen yläreuna, jyrkänteen alareuna
	soran tai hiekan, saven, mudan tai turpeen ottoalue
	ottoalueen reuna (sora, muta tai turve)

			hautausmaa, täytemaa, varastoalue	
			täytemaan reuna	
			pihajärjestely	
			urheilukenttä, kentän reuna	
			lipputanko, patsas	
				pylväs (sähkö, puhelin), tolppa, pilari, pilari (vektori)
			patsaan-, pylvään-, polttoainemittarin, sähkö- ja valaisinpylvään jalusta	
			hiihtohissi ja hissipylvään jalusta, ilmarata	
				vesi, lähde, kaivo, suihkukaivo
			salaoja, pato, allas	
			pintakivi, vedenpäällinen kivi, vedenalainen kivi	
			rantaviiva, rantaviiva (epävarma)	
				puro, oja alle 2m ja virtausnuoli, oja 2-5m ja virtausnuoli, oja (epävarma)
			majakka, viitta ja poiju	
			kevyt laituri, vankka laituri	

Korkeustiedot, kiintopisteet

	maanpinnan korkeusluku	
	korkeuskäyrä ja viettoviiva	
	johtokäyrä ja korkeuslukema	
		korkeus- ja tasokiintopiste

Kiinteistökohteet

10	<u>10</u>	10	korttelin nro, korttelin nro (tonttijako), korttelin nro (laskenta)
—		①	tontin raja, tontin numero
—		2	tj-tontin hyväksytty raja, hyväksytyn tonttijaon numero
—		3	laskettu tontin raja, lasketun tontin numero
- - - - -	411-1-1-M611		määräalan raja, määräalan numero
- - - - -	13:103		tilan raja, tilan numero
8-9906-0			yleisen alueen numero
♂			rajapyykki
- - - - -	K511/1		käyttöoikeusyksikön viiva ja tunnus
- - - - -			käyttöoik: määräaikainen
- - - - -			käyttöoik: johto
- - - - -			käyttöoik: lämpöjohto
- - - - -			käyttöoik: puhelinjohto
- - - - -			käyttöoik: sähköjohto
- - - - -			käyttöoik: vesijohto, viemärijohto, sadevesiviemäri
- - - - -			käyttöoik: yhteispiha
- - - - -			käyttöoik: kulkuyhteys, autopaikka
- - - - -			käyttöoik: jätteiden kokoamispaikka

Rakennuskohteet ja rakennelmat

—	—	rakennus, rakennus (tarkemitattu)
- - - - -	—	rakennus (vakiokavennus), rakennuksen harja
—		rakennuksen räystä
—	—	pieni katos tai lippa, katsomo
—	—	katosrakennus, muu rakennus
—	—	sokkeli, portaat
—	- - - - -	parveke, terassi ja sisäänveto
- - - - -	k r	maalainen rakennus, maakellari, kellarialueen rajaus


		puu tai metalliaita, kiviaita, meluaita
		tukimuuri ja alareuna, tukimuuri rakenteen alla
		suojakaide, lastauslaituri (henkilö ja tavarakuljetus)
sp		savupiippu, ilmastointihormi tai piippu
pjk		puhelin, puhelinkaivo (mitattu)
jk		jakokaappi, jakokaappi (symb), jakokaappi (mitattu)
		muu rakenne, muu rakenne rakenteen alla

Muut rakenteet

		polttoainejakelu, polttoainemittarin jalusta
Ös		öljysäiliö, öljysäiliö mitattu
		muuntamo
○		opastaulu, mainostaulu, liikennemerkki, pysäköintimittari, stoppari, puomi
Vt	Pmp	vesitorni, pumppaamo
		porttaali, masto ja antennimasto, maston harus
		linkkimasto

Liikenneverkot

		polku, ajopolku
		puistokäytävä, kuntorata
		kevyenliikenteen väylä, kevytliikenne (rakenteen alla)
		reunakivi ja reunakiven alareuna, reunakivi rakenteen alla
		paikoitusalue
		tien reuna ja tien keskilinja, tien reuna rakenteen alla

-----		pientareen reuna ja pientareen reuna rakenteen alla
—		kestopäällyste ja kestopäällystetien reunat
—————	-----	päällysteen reuna, päällysteen reuna rakenteen alla
—————		vankka silta
—————	—————	siltarakenne, vankka silta rakenteen alla
- - - - -		tunneli
) ————	- - - - -	rumpu, rummun pää (iso), rumpu (rakenteen alla)
—————	—————	rautatie ja rautatie (sähkö), rautatie (kapea) ja kisko
- - - - -		rautatie (rakenteen alla)

Johdot ja kaapelit

—————	—————	sähkökaapeli, sähköpylvään orsi
—————		valokaapeli
—————	—————	puhelinkaapeli, puhelinpylväs
—————		tukivaijeri (harus)
—————		keski- ja suurjännite ilmajohto
—————		sähkö- ja valaisinpylvään jalusta
.		johtoalueen reuna
—————		putkisto

Osoite- ja nimistökohteet

Haapaniemi

kaupunginosan nimi

Haminanlahden kylä

kylän nimi

Kalliokatu

Kalliokatu

kadunnimi iso, kadunnumi pieni ja pitkä

102

kiinteistön osoite

Ahosaari

maastonimi iso

Ahosaari

maastonimi normaali

Ahvenlampi

vesistönimi iso

Ahvenlampi

vesistönimi normaali

Aarneenpuisto

puiston nimi

Honkalahden satama

muu teksti

Kuopion kaupungin Paikkatietopalvelut ylläpitää maastotietokannassa asemakaavan pohjakarttaa. Pohjakartan merkistöä hallinnoidaan Kuopion kaupungin paikkatietopalveluiden Trimble Locus maastotietokannassa. Merkistön symboliikka perustuu JHS 185 suositukseen Asemakaavan pohjakartan kohteista(Liite 3). Aineistoon merkintä © Kuopion kaupunki

Kuopion kaupunki,
Paikkatietopalvelut
paikkatietopalvelut@kuopio.fi