


TÄÄLLÄ INSPIRAATIO
ON LUONNONVOIMA



KUOPIO

Vammaisneuvostolle koonti 28.1.2021


Kunnallisteknisen suunnittelun ja rakentamisen ajankohtaiset asiat

Paula Pakarinen
paula.pakarinen@kuopio.fi
044 718 5422

Ajankohtaiset asiat

- Kaupunkirakennelautakunnan kokous 20.1.
 - Nostoja pöytäkirjoista
- Tiedotettavaa
 - Savilahti
 - Matkakeskus

- Hyväksyttiin
 - KYP:in talousarvion käyttösuunnitelma
 - KYP:in sisäisen valvonnan suunnitelma
 - Kaupunkisuunnittelupalvelujen suunnittelu- ja työohjelmat sekä kaavoituskatsaus
 - Strateginen maankäyttö: [linkki yleiskaavoitusohjelmaan](#)
 - Pääpaino keskeisen kaupunkialueen rakenteen toiminnan ja laajenemissuuntien suunnittelussa. Keskustassa tuetaan yritystoimintaa, asumista ja palveluita, Kelloniemessä asumisen ja yritystoiminnan hybridirakennetta, Vanuvuoressa asumisen ja palvelujen laajentumista.
 - Päivitetään väestöennusteet suunnittelun tueksi



- Asemakaavoitus: [linkki suunnitteluohjelmaan](#)
 - Pääpaino kaupunkirakenteen tiivistäminen ja keskeisen kaupunkialueen täydennysrakentamisessa. Asuntotuotannon kohteet sijoittuvat Savilahteen, keskustaan, Puijonlaaksoon ja pientalojen osalta Hiltulanlahti. Yritystontteja kaavoitetaan Matkukseen ja Tasavallankadun varteen, matkailua vahvistetaan Tahkon kohteilla. Tärkeänä kehityskohteena jatkaa Savilahti.
- Kunnallistekninen suunnittelu:
 - Suunnitteluohjelma sisältäen myös viher- ja virkistysaluesuunnittelun ohjelman: [linkki suunnitteluohjelmaan](#)
 - Osallistuu kiinteästi yleis- ja asemakaavatöihin ja hoitaa investointikohteiden suunnittelun. Aloitetaan Hiltulahden 3. asemakaava-alueen toteutussuunnittelu ja mm. Mölymäen, Lehtorinteen ja Savilahden suunnittelu jatkuu. Suunnitellaan Siikarannan, Saaristokadun ja Tehdaskatu
 - Teollisuuskatu ympäristön liikennejärjestelyitä ja Tahkolla parannetaan mm. Säaskiniementien liikenneturvallisuutta.

Kaurala 20.1. 3/5 Linkki [pöytäkirjaan](#)

- Kunnallistekninen suunnittelu jatkuu
 - Laaditaan keskustan opastuksen yleissuunnitelma, koko kaupungin liikenneturvallisuussuunnitelma, pyöräpysäköintiselvitys, vesihuollon kehittämissuunnitelma, jatketaan hulevesistrategian laatimista. Savilahden alueelle suunnitellaan adaptiiviset liikennevalot (mukautuu alueen liikennetilanteeseen reaaliaikaisesti eli kiertoaika säätyy liikennetilanteen mukaan).
- Viher- ja virkistysuunnittelu
 - Osallistuu kiinteästi yleis- ja asemakaavatöihin ja hoitaa investointikohteiden suunnittelun. Suunnittelutyöt kohdistuu viher-, virkistys-, ja erilaisten ulkoliikuntapaikkojen ja satama-alueiden ja verkostojen suunnitteluun. Merkittävimpiä kohteita Puijon urheilulaakson, Inkilänpuiston, Litmasenpuiston, Savilahden ja Mölymäen viheralueet sekä Taimistopuiston peruskorjaus.
 - Aloitetaan keskeisen kaupunkialueen viheralueiden viherpalveluohjelman laatiminen
- Kuopio suunnittelee ja rakentaa –julkaisu: [linkki](#)


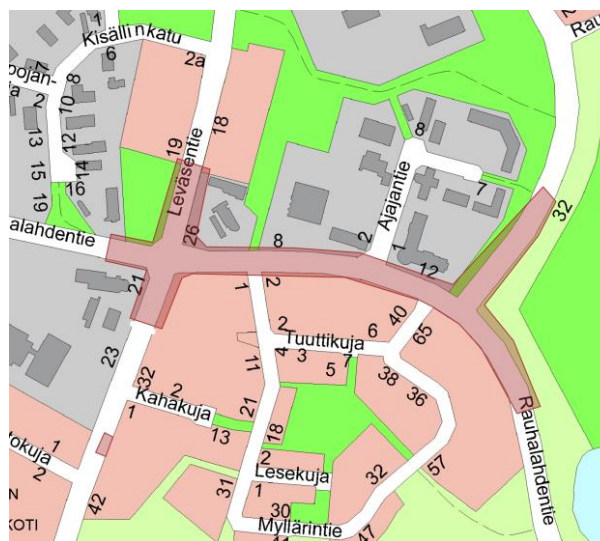
Kaurala 20.1. 4/5 Linkki [pöytäkirjaan](#)

- Valittu urakoitsija Savilahden alueen infran rakentamisen 2. vaiheeseen (Hehkun sydän)
 - Oteran Oy
 - Rakentaminen 2021-22.
- Rauhalahdentie välillä Leväsentie – Kivilampi
 - Katu- ja hulevesisuunnitelman nähtäville asettaminen
 - Tavoitteena parantaa alueella jalankulun ja pyöräilyn liikenneturvallisuutta, liikenteen sujuvuutta, joukkoliikenteen saavutettavuutta ja saneerata hulevesiverkosto.
 - Rauhalahdentien ja Leväsentien liittymiin on suunniteltu kaikkiin suuntiin oikealle ja vasemmalle kääntyvien kaistat.
 - Liikennevalo-ohjauksessa voidaan ohjata oikealle kääntyviä nuolivaloilla, jolloin suojatieylitykset saadaan toteutettua turvallisesti.
 - Rauhalahdentien suojateille lisätty saarekkeet Myllärintien ja Kartanonkadun liittymien luona

Kaurala 20.1. 5/5

Linkki [pöytäkirjaan](#)

- Rauhalahdentie välillä Leväsentie – Kivilampi
 - Kartanonkadulle on suunniteltu omat kaistat Rauhalahdentielle oikealle ja vasemmalle kääntyville.
 - Linja-autopysäkki Kartanonpuisto P saneerataan.
 - Linkki havainneaineiston videoon: <https://dreambroker.com/channel/439lmuyf/c8g57dyc> .
 - Nähtävillä 28.1. -12.2. (www.kuopio.fi/ilmoitustau lu)



Savilahti

- Savilahdentie välillä Neulaniementie – Niiralankatu (Hehkun sydän)
 - Rakentaminen alkaa maaliskuussa 2021 ja kestää v 2022 loppuun
 - Pääpaino Iloharjunkadun puoleisessa päässä (ramppi ja siitä yhteys Savilahdentielle)
 - 2022 pääpaino Niiralankatu-KYS akselilla, myös Niiralankadulle tulossa toimenpiteitä.
- Alueen opastus yleisiltä alueelta eri kiinteistöille
 - Neuvottelut käynnistyy työn käynnistämisestä perjantaina.
- Tapahtuma- ja liikuntakeskus
 - Hankesuunnitelman päivitys menossa hyväksymisprosessiin (jos 17.2. Itk hyväksyy, kh 22.2)
 - Esittely hankkeen tilanteesta helmikuun kokoukseen?

Matkakeskus

- Selkokartta tehty
- Alueopastusta täydennetään kesällä 21.
- Avajaiset 29.1., kauppa v. 2022.
- Ratapihan remontin suunnittelu käynnistyy tänä vuonna.
 - Kaupungin puolelta mukana suunnitteluohjauksessa Jukka Eskelinen, hänen kauttaan saadaan tietoa.

