




































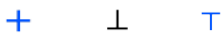




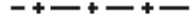




Maastokohteet

	niitty, nurmikko, pelto, kaislikko
	niityn ja nurmikon reuna, pellon reuna
	puutarha, taimikko, pensaikko
	taimikon ja pensaikon reuna
	havupuurivi, lehtipuurivi
	perennat
	istutettu aita
	havupuu, huomattava- ja rauhoitettu havupuu
	lehtipuu, huomattava- ja rauhoitettu lehtipuu
	lehtimetsä, seka-, kuusi ja mäntymetsä
	hakattu metsä
	kuvioraja, kuvioraja rakenteen alla
	soistuma, suo, vaikeakulkuinen suo
	suon ja soistuman reuna
	tekonurmi
	hietikko, kivikko, louhikko, avokallio
	kivi, iso kivi, ison kiven reuna
	hietikon reuna, louhikon ja avokallion reuna
	luiskan yläreuna, luiskan alareuna
	luiskan ylä- ja alareuna rakenteen alla
	jyrkänteen yläreuna, jyrkänteen alareuna
	soran tai hiekan, saven, mudan tai turpeen ottoalue

	ottoalueen reuna (sora, muta tai turve)
	rauhotusalue, suoja-alue, suojelualue
	syvyysapukäyrä, syvyysjohtokäyrä
	syvyyskäyrä virtaussuunta
	hautausmaa, täytemaa, varastoalue
	täytemaan reuna
	pihajärjestely
	urheilukenttä, kentän reuna
	lipputanko, patsas, kynnyks
	pylväs
	pylväs (sähkö, puhelin), tolppa, pilari, pilari (vektori)
	patsaan-, pylvään-, polttoainemittarin, sähkö- ja valaisinpylvään jalusta
	hiihtohissi ja hissipylyään jalusta, ilmarata
	vesi, lähde, kaivo, suihkukaivo
	salaoja, pato, allas
	pintakivi, vedenpäällinen kivi, vedenalainen kivi
	rantaviiva, rantaviiva (epävarma)
	puro, oja alle 2m ja virtausnuoli, oja 2-5m ja virtausnuoli, oja (epävarma)
	majakka, viitta ja poiju
	kevyt laitur, vankka laitur
	kaupunginosan lisäraja
	korkeuskäyrä vedenalla
	kansallispuistoraja

Korkeustiedot, kiintopisteet

190.56



02



maanpinnan korkeusluku

korkeuskäyrä ja viettoviiva

johtokäyrä ja korkeuslukema

korkeus- ja tasokiintopiste

Kiinteistökohteet

10

10

10

korttelin nro, korttelin nro (t-jako), korttelin nro (laskenta)

100

kaayks: korttelin/-osan tunnus



①

tontin raja, tontin numero



tontin raja (3D) tj-tontti, hyväksytty raja (3D)



4

tj-tontin hyväksytty raja, hyväksytyn tonttijaon numero



3

laskettu tontin raja, lasketun tontin numero



411-1-1-M611

määräalan raja, määräalan numero



10:45

tilan raja (myös ulkokunnat), tilan numero (myös ulkokunnat)

8-9906-0

yleisen alueen numero

10

rajapyykki

02100250004 001

katoksen-, parvekkeen tai sisäänvedon tunnusnumero




K511/1

käyttöoikeusyksikön viiva ja tunnus



käyttöoik: määräaikainen



käyttöoik: johto



käyttöoik: lämpöjohto



käyttöoik: puhelinjohto



käyttöoik: sähköjohto



käyttöoik: vesijohto, viemärijohto, sadevesiviemäri



käyttöoik: yhteispiha





































käyttöoik: kulkuyhteys, autopaikka














käyttöoik: jätteen kokoamispaikka

Rakennuskohteet ja rakennelmat

























		rakennus, rakennus (tarkemitattu)	
		rakennus (vakiokavennus), rakennuksen harja	
		rakennuksen räystäs	
		pieni katos tai lippa, katsomo	
		katosrakennus, muu rakennus	
		sokkeli, portaat	
		parveke, terassi ja sisäänveto	
02100250004001	02100250004 001	rakennuksen, rakennus (vakiok) tunnusnumero	
02100250004 001		parvekkeen tai terassin tunnusnumero	
		leikkiväline, liikunt liikuntakaluste	
		penkki, portti	
		roskasäiliö, kiveyk: kiveyksen reuna	
	kr 	maalainen rakennus, maakellari, kellarialueen rajaus	
			puu tai metalliaita, kiviaita, meluaita
		tukimuuri ja alareuna, tukimuuri rakenteen alla	
		suojakaide, lastauslaituri (henkilö ja tavarakuljetus)	
sp		savupiippu, ilmastointihormi tai piippu	
pjk		puhelin, puhelinkaivo (mitattu)	
jk 		jakokaappi, jakokaappi (symb), jakokaappi (mitattu)	
		muu rakenne, muu rakenne rakenteen alla	

Muut rakenteet

		polttoainejakelu, polttoainemittarin jalusta
Ös		öljysäiliö, öljysäiliö mitattu

		muuntamo	
		opastaulu, mainostaulu, liikennemerkki, pysäköintimittari, stoppari, puomi	
Vt	Pmp	vesitorni, pumppaamo	
			porttaali, masto ja antennimasto, maston harus
		linkkimasto	
		valaisinpylväs	
		synteettinen turva-alusta	

Liikenneverkot

		polku, ajopolku	
		puistokäytävä, kuntorata	
		kevyenliikenteen väylä, kevytliikenne (rakenteen alla)	
		reunakivi ja reunakiven alareuna, reunakivi rakenteen alla	
		paikoitusalue	
		tien reuna ja tien keskilinja, tien reuna rakenteen alla	
		pientareen reuna ja pientareen reuna rakenteen alla	
		kestopäällyste ja kestopäällystetien reunat	
		päällysteen reuna, päällysteen reuna rakenteen alla	
		vankka silta	
		siltarakenne, vankka silta rakenteen alla	
		tunneli	
)			rumpu, rummun pää (iso), rumpu (rakenteen alla)
		rautatie ja rautatie (sähkö), rautatie (kapea) ja kisko	

— — — —

rautatie (rakenteen alla)

Johdot ja kaapelit

—————

—————

sähkökaapeli, sähköpylvään orsi

—————

valokaapeli

—————

—————

puhelinkaapeli, puhelinpylväs

—————

tukivaijeri (harus)

—————

keski- ja suurjännite ilmajohto

—————

sähkö- ja valaisinylvään jalusta

.....

johtoalueen reuna

—————

putkisto

Osoite- ja nimistökohteet

Haapaniemi

kaupunginosan nimi

Haminanlahden kylä

kylän nimi

Kalliokatu

Kalliokatu

kadunnimi iso, kadunnumi pieni ja pitkä

102

kiinteistön osoite

Ahosaari

maastonimi iso

Ahosaari

maastonimi normaali

Ahvenlampi

vesistönimi iso

Ahvenlampi

vesistönimi normaali

Aarneenpuisto

puiston nimi

Honkalahden satama

muu teksti



Kuopion kaupungin Paikkatietopalvelut ylläpitää maastotietokannassa asemakaavan pohjakarttaa. pohjakartan kohteista(Liite 3). Aineistoon merkintä © Kuopion kaupunki

Paikkatietopalvelut

paikkatietopalvelut@kuopio.fi